



DIAMO, státní podnik
odštěpný závod ODRA
Sirotky 1145/7, Vítkovice
703 00 Ostrava

PROJEKTSTUDIO EUCZ, s.r.o.
Žitá Ujházy
Opavská 6230/29A
708 00 Ostrava-Poruba

Vaše značka/ze dne
/02.10.2020

Naše značka
D500/21221/2020

Vyřizuje/Tel.
Kopecký/596 703 418

Ostrava
2020-10-16

Vyjádření k projektové dokumentaci pro společné územní rozhodnutí a stavební povolení ke stavbě „Regenerace veřejného prostranství“ v katastrálním území Petřvald u Karviné

Vážená paní,

dopisem ze dne 02.10.2020 jste nás požádala o vyjádření k projektové dokumentaci pro společné územní rozhodnutí a stavební povolení pro výše uvedenou stavbu.

V zájmovém území je v naší správě situováno opuštěné důlní dílo (ODD) Jáma č. XV (také Jáma č. 15). ODD je zajištěno svislým odplyňovacím vrtem, jehož výstroj byla následně vyvedena podzemní etáží do ohrazeného odfukového komínku, který proto není půdorysně totožný se středem jámy (odsazen cca 5 - 6 m od středu jámy). Nadzemní část vrtu v architektonickém provedení má tvar kahanu s ohrazením v půdorysném tvaru šestiúhelníku. Geodetické zaměření odfukového komínku nemáme k dispozici, přílohou zasíláme pouze konečný stav/rez „Rekonstrukce zajištění jámy č. XV“ (viz příloha č. 1). Kolem ODD je stanoveno bezpečnostní pásmo (BP) tvořené kruhem o poloměru 23 m se středem v ose jámy o souřadnicích S-JTSK $X = 1\,102\,604,60$ m a $Y = 463\,034,40$ m.

Dále je v zájmovém území na pozemku parc. č. 44/5 v katastrálním území Petřvald u Karviné vymezeno věcné břemeno s právem umístění, provozování a udržování bezpečnostního prvku. Oprávněný z věcného břemene je státní podnik DIAMO (viz příloha č. 2).

Na základě výše uvedeného stanovuje DIAMO, státní podnik, odštěpný závod ODRA pro umístění a realizaci předmětné stavby v ploše BP následující závazné podmínky:

1. ODD a BP kolem něj budou v projektové dokumentaci uvedeny, zakresleny a označeny. Ohrazený odfukový komínek Investor geodeticky zaměří a rovněž zakreslí do projektové dokumentace.
2. Práce v ploše BP budou provedeny dle předložené projektové dokumentace.
3. Stěnám výkopů hlubším než 0,8 m bude věnována zvýšená pozornost.

4. Výkopové práce do hloubky větší než 0,8 m a práce v takových výkopech budou prováděny za dozoru pracovníka odborného bezpečnostního dohledu - měření metanu. Tento pracovník měří koncentraci metanu v místě výkopů při překročení hloubky 0,8 m a dále průběžně při jejich provádění do větší hloubky. Při zjištění koncentrace 0,5 % metanu a vyšší vystupující v místě výkopových prací přerušuje práce až do doby odvětrání výkopu a o naměřených hodnotách vede záznam ve stavebním deníku.
5. Organizace, která bude provádět stavební a montážní činnosti nebo zajišťující dozor nad jejich prováděním je povinna při zjištění jakékoliv anomálie stavu terénu, související s pohybem půdy (pokles spojitý i nespojitý, trhliny, naklonění apod.) okamžitě přerušit prováděné činnosti, místo zajistit, vzniklou událost neprodleně ohlásit na dispečink odštěpného závodu ODRA, státního podniku DIAMO (tel. 596 703 244, mobil 602 578 487) a v činnostech nepokračovat do doby stanovení dalšího postupu zodpovědným pracovníkem.
6. V průběhu realizace předmětné stavby nesmí být právo umístění, provozování a udržování bezpečnostního prvku nijak dotčeno nebo omezeno.

Současně Vám doporučujeme a sdělujeme následující informace:

- Stavba je situována v území kategorizovaném jako území ověřené bez výstupů resp. zajištěné proti výstupům metanu na povrch. Vzhledem k umístění, typu a rozsahu prací je celou stavbu možno realizovat bez zvláštních opatření z hlediska nebezpečí výstupů karbonského plynu.

V odst. g) části B1 Souhrnné technické zprávy doporučujeme doplnit následující text:

- Stavba se nachází v území plochy „M“ chráněného ložiskového území (CHLÚ) české části hornoslezské pánve pro výhradní ložisko černé uhlí. Dle rozhodnutí MŽP ČR č.j. 580/263c/ENV/09 sp. zn. 000370/A-10 ze dne 03.07.2009 ve znění rozhodnutí MŽP č.j. 1521/580/15,62165/ENV ze dne 04.09.2015 vydal Krajský úřad závazné stanovisko č.j. MSK 146202/2019 sp. zn. ŽPZ/27922/2019/Chro 250.4 S5 N ze dne 14.10.2019, kde souhlasí s umístěním staveb v území ploch „M“ a „N“, bez stanovení podmínek pro jejich provedení. Stanovisko Krajského úřadu je vydáno pouze z hlediska § 19 zákona č. 44/1988 Sb., o ochraně a využití nerostného bohatství (horní zákon), v platném znění. Uvedené stanovisko Krajského úřadu má omezenou platnost na dobu 5 let a je trvale uloženo na všech místně příslušných obecních stavebních úřadech.
- A dále se stavba nachází v CHLÚ Rychvald pro hořlavý zemní plyn. Podmínky ochrany ložisek hořlavého zemního plynu v CHLÚ Rychvald jsou upraveny rozhodnutím MŽP, č.j. 1710/580/10, 106942/ENV ze dne 08.12.2010. K umístění staveb v CHLÚ Rychvald vydal krajský úřad závazné stanovisko pod č.j. MSK 45272/2016 sp. zn. ŽPZ/7663/2016/Chro 250.4 S5 ze dne 04.04.2016. Dle uvedeného stanoviska Krajský úřad souhlasí s umístěním staveb nebo zařízení nesouvisející s dobýváním výhradních ložisek hořlavého zemního plynu bez stanovení podmínek, s výjimkou vrtů, jejichž konečná délka je větší než 30m a budou zasahovat do ložisek hořlavého zemního plynu. Stanovisko Krajského úřadu má omezenou platnost na dobu 5 let a je trvale uloženo na všech místně příslušných obecních stavebních úřadech.

DIAMO, s.p., o.z. ODRA vydává toto vyjádření pod zn. D500/21221/2020 na základě žádosti společnosti PROJEKTSTUDIO EUCZ, s.r.o. ze dne 02.10.2020 pro společné územní rozhodnutí a stavební povolení ke stavbě „Regenerace veřejného prostranství“ v katastrálním území Petřvald u Karviné.

Vyjádření je platné 1 rok od data vydání v rozsahu zájmového území a pro účely uvedené žadatelem.

S pozdravem



DIAMO, státní podnik
odštěpný závod ODRA
Sirová 1145/7, Vítkovice
703 00 Ostrava

4

①

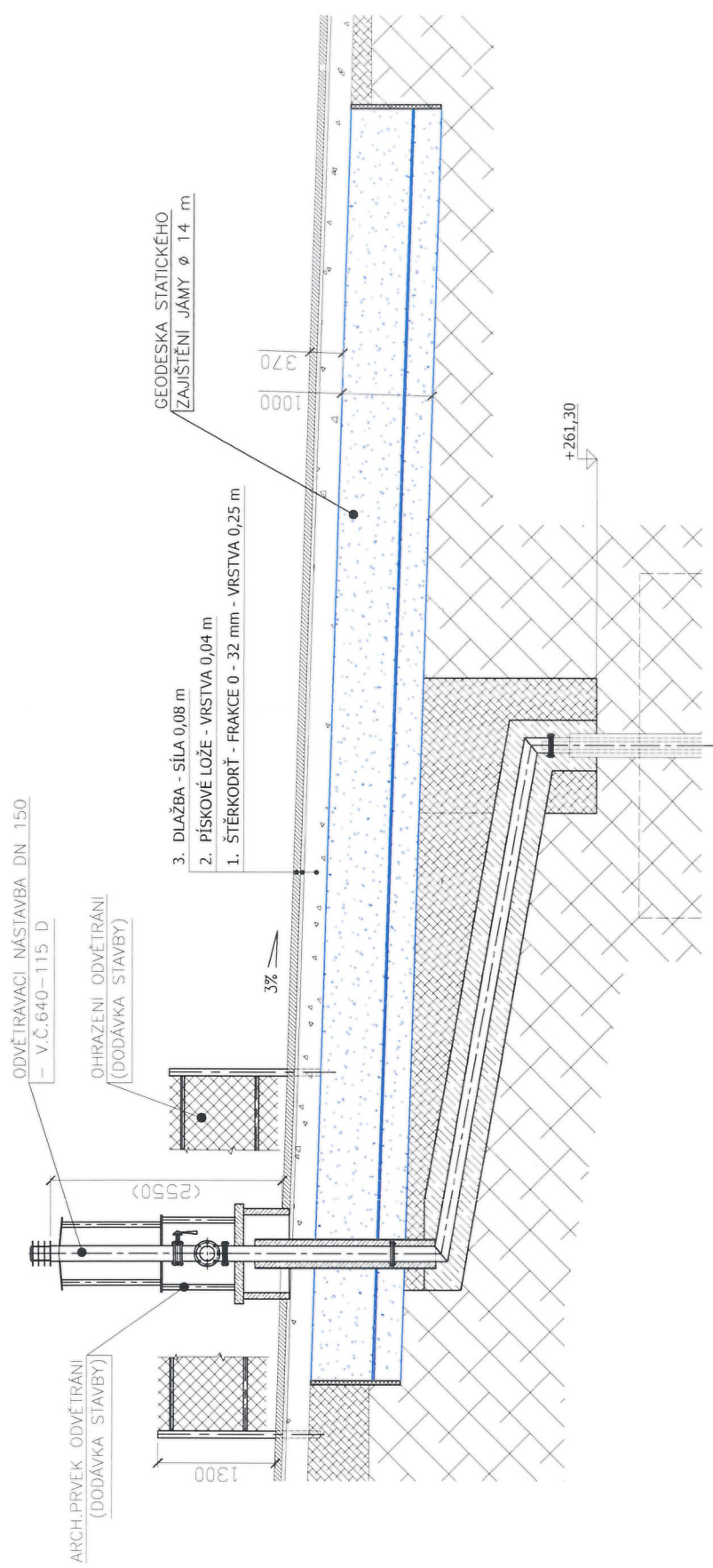
Ing. Petr Kříž, Ph.D.

vedoucí odštěpného závodu ODRA

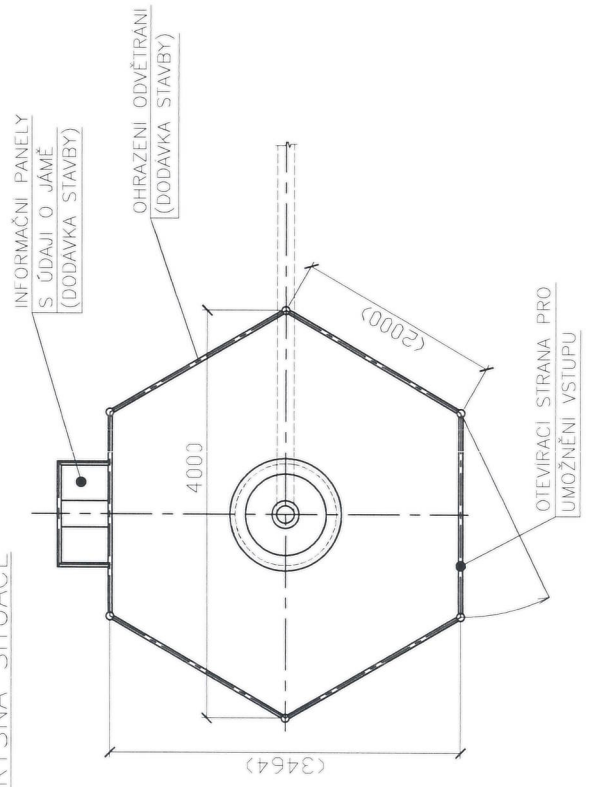
Přílohy


1. Rekonstrukce zajištění jámy č. XV
2. Situační zakres věcného břemene (konečný stav/řez)

Příloha č. 1



PŮDORYSNÁ SITUACE



VYPRACOVAL:		KAREL STOKLASA - baňský projektant		<div></div> <div>After mining</div> <div><small>Závodní 120/41 710 00 Ostrava - Slazka Ostrava tel. 596 629 121 E-mail: aftermining@aftermining.cz</small></div>
KONTROLOVAL:		VÁCLAV KRISTŮFEK		
SCHVÁLIL:		Dr. Ing. PETR WELSER - závodní dolu		
INVESTOR:		MĚSTO PETŘVALD		
ZHOTOVITEL:				
NÁZEV AKCE:		RADNICE, INŽENÝRSKÉ SÍTĚ A ZPEVNĚNÉ PLOCHY		
NÁZEV VÝKRESU:		REKONSTRUKCE ZAJIŠTĚNÍ JÁMY Č.XV (KONEČNÝ STAV)		
DATUM:		DUBEN 2013		ČÍSLO VÝKRESU: 640 - 112 D
FORMÁT:		3 x A 4		
MĚŘÍTKO:		1 : 50		

